

Aanvulling bij de Gezamenlijke Lijst van Nederlandse Viswateren 2016-2017-2018


Versie: augustus 2016

Pagina 11, Minimummaten zeevissoorten en baglimit.

Voor zeebaars geldt dat u maximaal 3 vissen in bezit mag hebben. wijzigen in:

Van 1 januari tot 1 juli 2016 geldt er bij het vissen in zee, de kustwateren en in de zeegebieden dat een sportvisser geen zeebaars in bezit mag hebben; de zogenoemde "bag limit" is dus 0. Vanaf 1 juli 2016 mag een sportvisser maximaal 1 zeebaars in bezit hebben.

Pagina 12, Gemeente Alkmaar,

Het gemeentewater van Alkmaar en Zandput, verwijderen: 

Toevoegen: Per 1 juni 2016 is nachtvisserij in de Oudieplas, Oudorperpolder, Oosterhout en de Zandput alleen toegestaan voor leden van HSV Alkmaar e.o.

Pagina 23, Flevopolders

Sportvisserij MidWest Nederland – Uitgeest, toevoegen:

Wisentbos. Vissen is toegestaan van zonsopgang tot zonsondergang. Vissen dient te gebeuren vanaf de walkant, dus niet vanuit een boot. Het is niet toegestaan om het viswater vrij te maken van waterplanten, oeverbegroeiing en bagger. Vissen is uitsluitend toegestaan met 1 hengel met aangewezen aassoorten. Het is verboden afval achter te laten. Tenten of andere schuilmiddelen, windschermen, honden en andere voorwerpen die voor de uitoefening van de visserij niet strikt noodzakelijk zijn, zijn niet toegestaan. Het verstoren van vogelnesten, het vangen van vogels en het verstoren van de rust is niet toegestaan.

Pagina 23-24, nachtviszones Flevopolders, toevoegen:

- Plavuizenweg tot net iets voorbij de Bijltocht
- Torenvalk – vanaf de Torenvalkweg langs de Warandedreef tot aan het spoorlage Dwarsvaart
- Knardijk aan de Lage vaart in Noordelijke richting
- Trekweg aan Lage vaart vanaf de Vaartplas tot aan de Knardijk
- Meerkoetenweg aan de Larservaart vanaf de brug Noordelijk zo'n 50 meter
- Hoge vaart onder de Larserweg brug op de hoek van het Larserpad
- De Oostervaart, vanaf de Lage vaart tot aan de Gelderse Hout.

Pagina 24, RIVIEREN EN ZIJTAKKEN

Algemene Weesper Hengelaars Bond, toevoegen:

De Vest

Pagina 26, Gemeente Alkmaar

HSV Alkmaar e.o. te Alkmaar toevoegen:

Nachtvisserij is (uitgezonderd in de Schermer) het hele jaar toegestaan.

Voor informatie over de 3e Hengelvergunning: zie www.hsvalkmaar.nl

Pagina 26, Gemeente Alkmaar, toevoegen:

Viscollege De Hengelaar - De Rijp

Eilandspolder 




Pagina 26, Gemeente Almere

Alle sierwateren binnen de gemeentegrenzen van Almere, toevoegen:

Voor de 2 siervijvers aan het Hennahof in Almere-Buiten geldt een visverbod.

Pagina 33, Gemeente Amsterdam

Hengelsportvereniging Landsmeer- Den Ijp, toevoegen:

1. Geijenbreek 
2. Kerkebreek 
3. Schuttebreek 

4. Oostkerkebreek

5. Nieuwegouw

Pagina 34, Gemeente Baarn, toevoegen:

De Eem strekkende 40 meter boven de mond van het Valleikanaal tot het Eemmeer

Pagina 36, Gemeente Egmond

HSV Alkmaar e.o. te Alkmaar, toevoegen:

Nachtvissen is (uitgezonderd in de Schermer) het hele jaar toegestaan.

Info over 3e Hengelvergunning: zie www.hsvalkmaar.nl

Pagina 36, 41, 57 en 76

Hengelsportbond IJsselmeerpolders/HSV Lelystad-Dronten vervang door: HSV Lelystad-Dronten

Pagina 38, 44, 46, 48 en 50, Gemeente Bloemendaal, Haarlem, Haarlemmerliede, Heemstede en Hillegom.

HSV Haarlem e.o. Wijzigen:

- *Voor alle wateren van HSV Haarlem e.o. geldt: in de wateren gemarkeerd met een sterretje (*) is nachtvisserij het gehele jaar toegestaan uitsluitend aan leden van de HSV Haarlem e.o.*
- *De nummers voor de wateren komen overeen met de nummers op de waterkaart van HSV Haarlem e.o.*
- *De wateren met een maantje (symbool maan) zijn opgenomen in de landelijke nachtvisserijtoestemming.*

Pagina 43, Gemeente Ermelo

HSV De Snoek te Harderwijk, toevoegen:

Karper- en snoek(baars)vissers zijn verplicht een schepnet en onthaakmat te gebruiken bij het landen en onthaken van de vis.

Pagina 44, Gemeente Ermelo

HSV De Snoek te Harderwijk, toevoegen:

Vijver aan de Zandkampweg

Plas van Beek, toevoegen:

- *Het gebruik van een schepnet en onthaakmat is hier verplicht bij het landen en onthaken van de vis.*
- *Het is hier verboden zodanig te vissen dat (water)vogels het aas kunnen grijpen (het drijvend*

Pagina 46, Gemeente Haarlem,

HSV Haarlem, toevoegen:

Schoterbos

Pagina 46, Gemeente Haarlemmerliede,

Fortgracht gelegen langs de Nieuwe Rijweg, wateren in de Veerpolder en de wateren in het recreatiegebied Spaarnwoude, toevoegen: * en 

Pagina 47, Gemeente Haarlemmermeer

HSV Haarlem, toevoegen:

Boseilanden en Groene Weelde

Bijzondere bepalingen:

- *Nachtvisserij is verboden.*
- *Handelingen die kunnen leiden tot verstoring van de rust op en rond het water, en vogelnesten in het bijzonder, zijn niet toegestaan.*
- *Er mag geen afval in of bij het water worden achter gelaten.*
- *Tenten, windschermen, geluidsapparatuur, honden en voorwerpen die voor de uitoefening van de visserij niet strikt noodzakelijk zijn, zijn op en rond het water niet toegestaan.*
- *Het is niet toegestaan het viswater vrij te maken van waterplanten en oeverbegroeiing.*

Pagina 47, Gemeente Harderwijk

HSV De Snoek, toevoegen:

- *Het is verboden te vissen vanaf alle bruggen in de gemeente Harderwijk.*
- *Karper- en snoek(baars)vissers zijn verplicht een schepnet en onthaakmat te gebruiken bij het landen en onthaken van de vis, wanneer er vanaf de kant wordt gevestigd.*

Pagina 48, Gemeente Heemstede, toevoegen:

Bij het nachtvisserij is het plaatsen van tenten e.d. verboden.

Pagina 51, HSV Hollands Kroon, wijzigen:

HSV Hollands Kroon

– Het is verboden om op of in de wateren van HSV Hollands Kroon op welke wijze dan ook het visrecht economisch te benutten – In de haven van Middenmeer en de Wieringerwerfvaart verboden te vissen met kunststofdode vis of een stukje vis. De minimum maat voor het meenemen van snoekbaars is vanaf 1 juli 2013 voor zowel beroeps- als sportvisserij verhoogd naar 55 cm.

Het Amstelmeer

De wateren in de Wieringermeer: **Den Oeverse Vaart, Slootvaart, Nieuwe Sluizervaart, Medemblickervaart, Lage Kwelvaart, Hoekvaart, Wieringerwerfvaart, haven van Middenmeer**

Pagina 52, Gemeente Huizen

HSV Naarden - Bussum, toevoegen:

Oude Haven

Nieuwe IJbaan

Pagina 53, Gemeente IJsselstein

HSV Lopikerwaard, toevoegen:

Achtersloot


Zijdewetering NZ


Zijdewetering ZZ (langs weg der Verenigde Naties)

Pagina 55, Gemeente Langedijk

HSV De Langedijker Sportvissers e.o., toevoegen:

De Potjesdam 

Industriegebied Breckland 

Industriegebied Westerdal 

Sportvisserij MidWest Nederland - Uitgeest en HSV Alkmaar e.o en Langedijker Sportvissers e.o:

De wateren van het recreatiemeer Geestmerambacht

- *Periode 1 oktober tot 1 april: Alle gevangen forel direct terugzetten.*

- *Periode 1 april tot 1 oktober: Per visdag mag één forel worden meegenomen.*

Deze dient direct na de vangst gedood te worden. wijzigen in:

Alle gevangen forel dient direct in hetzelfde water terug gezet te worden.

Pagina 55, gemeente Heerhugowaard, wijzigen:

Ringvaart Heerhugowaard  in **Kanaal Alkmaar (Omval) – Kolhorn** 

Pagina 59, Gemeente Lopik

HSV Lopikerwaard, toevoegen:

De Vaart

Pagina 59, Gemeente Lopik, verwijderen:

Tussen Polsbroekerdam en Oudewater

Pagina 59,60, Gemeente Lopik resp. Montfoort

HSV Lopikerwaard, toevoegen:

Algemene voorwaarden:

- *Alle wateren dienen bevisd te worden vanaf openbaar terrein (geen looprechten).*
- *Het gebruik van vaartuigen of het plaatsen van obstakels in de watergang is verboden.*
- *Er mogen geen ongerechtigheden afval e.d. in of langs het water worden achtergelaten.*

Voor alle karpervissers:

- *Onthaakmat verplicht.*
- *Geen gevlochten lijn.*
- *Geen vast lood op de lijn.*
- *Loodgewicht, niet zwaarder dan 50 gram.*
- *Het is toegestaan om maximaal 15 aasvisjes voor eigen gebruik mee te nemen, verder dient alle vis in hetzelfde water te worden terug gezet.*

Cabauw, toevoegen:

- *Het is niet toegestaan te vissen in de Cabauwse- en Lopikerwetering.*

Pagina 60, Gemeente Montfoort

HSV Lopikerwaard, toevoegen:

Kaaiwetering

Pagina 61, Gemeente Naarden visrechtgebende toevoegen:

HSV Naarden-Bussum:

Boven de onderstaande wateren:

**De kom van Biegel
't Mouwtje**

Pagina 61, Gemeente Naarden

De Pijp verplaatsen naar kader:

HSV Naarden-Bussem:

onderstaande wateren zijn uitsluitend bevisbaar voor sportvissers lid van een vereniging aangesloten bij Sportvisserij MidWest Nederland:

De Pijp

Pagina 68, toevoegen:

Gemeente Oudewater

HSV de Rijnstreek

De wateren in bebouwde kom Oudewater

Pagina 71, gemeente Schagen, verwijderen:

HSV Snoekbaars 't Zand

De opgaande Egalementsloot langs de Stolperweg

Callantsoog de gracht vanaf de Duinroosweg tot aan de Sinckelsant

Pagina 71, gemeente Schagen, **Kanaal Alkmaar (Omval) – Kolhorn**, toevoegen:  

Pagina 73, Gemeente Stedebroec, toevoegen:

- *In de Binnen- en Buitenhaven is het verboden te vissen met de werphengel van 1 april tot 1 november.*
- *Nachtvissen is in de Binnen- en Buitenhaven niet toegestaan.*

Pagina 73, Gemeente Stichtse vecht, toevoegen:

HSV Maarssen

Singels Maarssen

Pagina 83, Gemeente Wijk bij Duurstede
HSV de Rietvoorn Doorn, toevoegen:
Langbroekerwetering (Wijk bij Duurstede)
Amerongerwetering

Pagina 87, Gemeente Zeewolde, wijzigen:

Alle wateren in de gemeente Zeewolde uitgezonderd alle wateren in de bebouwde kom van Zeewolde en water dat is ingesloten door de volgende wegen en wateren: Wolderwijd, Zeewolderweg (N707), Waterlinie, Ossenkampweg, Groenewoudseweg, Spiekweg, (N705) tot kruising Horsterweg, Dasselaarweg tot kruising Eikenlaan, Ruisvoorn, Wolderwijd.

Pagina 87, SPORTVISSERIJ FRYSLAN:

Vanaf 1-1-2017 geldt in Friesland de volgende aanvullende bepaling voor snoekbaars:

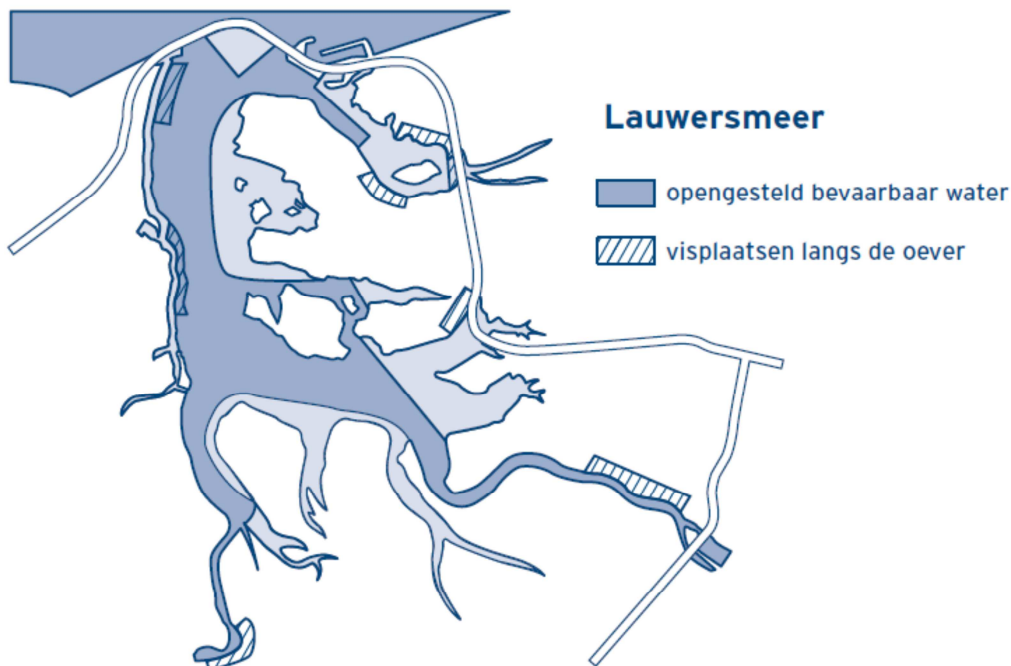
- Er geldt een terugzetverplichting voor snoekbaarzen vanaf 70 cm (maximummaat).
- Er geldt een terugzetverplichting voor alle snoekbaarzen in de maand maart.

Pagina 108, Gemeente Heerenveen
Recreatieplas De Heide

Bijzondere voorwaarden vervangen door:

De Heide is uitsluitend te bevissen door leden van verenigingen aangesloten bij Sportvisserij Fryslân. Voor het nachtvisseren/karperen met 3 hengels moet men in het bezit zijn van de Karperpas van HSV Heerenveen en lid zijn van HSV Heerenveen. Voor de recreatieplas geldt: Gevangen karper dient onmiddellijk te worden teruggezet. Op de Heide loopt een Spiegelkarperproject. Verzoek om van gevangen spiegels de linkerkant te fotograferen en door te geven aan HSV Heerenveen via spiegelkarper@hsvheerenveen.nl.

Pagina 132, Lauwersmeer, wijzigen:



Pagina 136, GROTE REGIONALE WATEREN

Noord-Willemskanaal, toevoegen:

Tot de Drentse Hoofdvaart, met uitzondering van de haven in de wijk Marsdijk in Assen bij de Messchen.

Oude Winschoterdiep, toevoegen:

Van Matenshoek tot Winschoterdiep

Van Sappermeer tot Oosterbroek

Pagina 137, MEREN

Oldambtmeer, verwijderen: 

Het is verboden:, toevoegen:

4. Binnen de bewoonde gebieden aan te leggen of stil te liggen.

5. In de directe nabijheid van woningen of bouwkavels te vissen en op plekken waar de privacy van bewoners kan worden verstoord.

Voorwaarden met betrekking tot de uitoefening van de sportvisserij:, toevoegen:

4. Parkeren is alleen toegestaan op parkeerplaatsen of direct naast de weg.

Pagina 139, VIJVERS IN DE PROVINCIE GRONINGEN

verwijderen: **Grijpskerk:** De vijver in recreatie park de Enk.



Stadskanaal, toevoegen: *In de Pageplas mag met twee hengels worden gevisst.*

Roden: vijver aan de Dwaziewegen, toevoegen: 

Pagina 140, Voorwaarden voor alle vijvers in Groningen en Drenthe, verwijderen:

met de aangewezen aassoorten (zie voorin in deze Lijst van Viswateren).

Nieuw-Buinen, toevoegen: *Het gebruik van twee hengels is toegestaan.*

Gemeente Emmen, Kleine en Grote rietplas, toevoegen:  

verwijderen: *"In deze drie plassen is het vissen met twee hengels toegestaan, alsmede het nachtvissen indien men in bezit is van de Nachtvistoestemming".*

Pagina 141, Gemeente Assen

Drentse Hoofdvaart, vanaf het Noord-Willemskanaal om Assen, toevoegen:

tot het Meppelerdiep, alsmede de bermsloten ten noorden van de rijksweg Assen-Meppel, m.u.v. de verbindingssloot ten zuiden van de Paradijssluis.

Pagina 142, Gemeente Bellingwedde

Veendiep plassen, toevoegen: *Nachtvissen niet toegestaan.*



Pagina 153, Gemeente Oldambt,

toevoegen: **Meedenerdiep of Rak**

Beersterdiep, toevoegen:

In de periode van 1 oktober tot 1 april is het alleen toegestaan om op dinsdag en donderdag te vissen vanaf de Chinees tot aan de kinderspeelplaats (zie borden). Op de overige dagen mogen alleen wedstrijden worden gevisst die voorafgaand bij de federatie zijn aangevraagd. In de zomer mag overal gevisst worden. Vissen toegestaan vanaf 9:00 tot 17:00 uur. Auto's moeten worden geparkeerd op de parkeerplaats bij de jachthaven.

Emergoplas, toevoegen: *nachtvissen verboden.*

Verbindingskanaal ten zuiden van het Hondshalstermeer, BDA  

Pagina 165, Gemeente Almelo

Sportvisserij Oost Nederland, toevoegen:

Kanaal Almelo Nordhorn (vanaf het Overijsselskanaal tot het Banisgemaal) 

Pagina 167, Gemeente Hellendoorn, verwijderen:

Boersingelvijver

Pagina 167, Gemeente Lochem, toevoegen:

Sportvisserij Oost-Nederland

Dortherbeek, vanaf de instroming bij de Schipbeek tot aan de uitstroming van de Haarbeek.

Pagina 168, Gemeente Oldenzaal,
De Bergingsvijver, toevoegen:

Het is verboden te parkeren voor het landkruis. Parkeren kan in de bocht langs de sloot.

Pagina 169, Gemeente Deventer, toevoegen:
Sportvisserij Oost-Nederland

Dortherbeek, vanaf de instroming bij de Schipbeek tot aan de uitstroming van de Haarbeek.

Pagina 173, Gemeente Meppel, toevoegen:
Sportvisserij Oost-Nederland

De Oude Hoozeveense Vaart 

Wachthaven Meppelerdiep

Er mag uitsluitend gevist worden vanaf de walkant.

Pagina 178, Gemeente Westerveld, verwijderen:

Omkadering incl. de volgende tekst:

UITSLUITEND TE BEVISSEN DOOR SPORTVISSERS AANGESLOTEN BIJ DE
HENGELSPORTVERENIGINGEN DIE BEHOREN TOT DE FEDERATIE OOST
NEDERLAND, FEDERATIE GRONINGEN DRENTHE, FEDERATIE FRYSLÂN

Pagina 184, Gemeente Meppel, verwijderen:

Ingebracht door de Meppeler HSV:


De Wachthaven Meppelerdiep bij Meppel.

Er mag uitsluitend gevist worden vanaf de walkant.

Pagina 185, IJsselmeer, wijzigen:

Men mag in de onmiddellijke nabijheid van het IJsselmeer niet meer dan twee snoekbaarzen en/of vijf baarzen in bezit hebben.

Pagina 192, GROTE RIVIEREN EN KANALEN

Waal 

- **Volle breedte vanaf km 888.100 tot km 907.000** (m.u.v. het kantwater aan de rechteroever/noordzijde van km 890.635 tot km 895.500). wijzigen in:

- **Volle breedte vanaf km 895.500 tot km 907.000**

verwijderen:

- **Volle breedte** vanaf de lijn gaande van krib km 915.565 (linkeroever/zuidzijde) naar krib km 915.710 (rechteroever/noordzijde), nabij de ingang van het voormalige Inundatiekanaal bij Tiel tot de lijn van krib km 918.475 (linkeroever/zuidzijde) naar krib km 918.400 (rechteroever/noordzijde). (Sportvisserij Zuidwest Nederland). Nachtverblijf toegestaan voor zover gelegen in de gemeente Tiel (rechter oever)

- **Volle breedte vanaf km 929.500 tot 951.000** (Sportvisserij Zuidwest Nederland) toevoegen: Met uitzondering van: het veerslob te Gameren, het veerslob te Tuil en de volle breedte tussen kmr. 934.390 tot 936.000.

Pagina 202, RECREATIEPLASSEN, **Recreatie plas Horsterpark te Duiven**.


HSV de Graskarper te Duiven, toevoegen:

- *Het gebruik van een bewaarzak is verboden.*

- *Nachtvissen is niet toegestaan.*

- *Het vissen met een 3de hengel is alleen toegestaan, indien men in het bezit is van een 3de hengel-vergunning van HSV de Graskarper. De 3de hengelvergunning is verkrijgbaar bij HSV de Graskarper: www.graskarper.nl onder Vergunningen NB: Een sticker op de VISpas met een derde hengeltoestemming is hier niet geldig.*

Pagina 202, Gemeente Aalten,

Aa-Strang, verwijderen: 


Pagina 203, Gemeente Arnhem
Alle stadswateren in Arnhem

Verwijderen: M.U.V. Oostzijde zandwinplas Minervasingel Schuijgraaf
Toevoegen: "Westzijde zandwinplas Minervasingel Schuijgraaf"

Pagina 209, Gemeente Lingewaal, toevoegen:
LHV de Snoek-Leerdam
De Munnikenwiel



Pagina 211, Gemeente Nijmegen
Stadswateren Nijmegen, toevoegen:

Nachtvissen met schuilmiddel met de landelijke nachtvistoestemming is toegestaan in:
" De vijvers gelegen tussen de Winkelsteegseweg en de Vossendijk (beter bekend als Sint Jan)
" De vijvers aan de zuidzijde van de Staddijk (beter bekend als Park Staddijk)
" De vijvers tussen de Ypenbroekweg en de Smallesteeg gelegen aan de Weijbroekweg (alleen te bevissen vanaf de zuidzijde, industriekant).

Pagina 211, Gemeente Oude IJsselstreek,
Aa-Strang, verwijderen: 

Pagina 216, Zuidwest Nederland, toevoegen:
Bijzondere voorwaarden
Voor de federatie Zuidwest Nederland geldt: Elke gevangen snoek moet direct in hetzelfde water worden teruggezet.

Pagina 226, 227 REGIONAAL WATER

- **Rijn-Schiekanaal** ook wel genaamd **Vliet** van de Zuidkolk (voormalige Rotterdammerpoortbrug) tot de gemeentegrens Den Haag-Rijswijk /Tolbrug te Voorburg.
- **Vliet** vanaf de sluizen bij Leidschendam tot aan de Lammerbrug te Leiden en tot het eindpunt in Leiden.
Samenvoegen tot:
- **Rijn-Schiekanaal** ook wel genaamd **Vliet** van de Zuidkolk (voormalige Rotterdammerpoortbrug) tot aan de sluizen in Leidschendam.  

Pagina 227, Regionaal water, verwijderen:
Vliet vanaf de sluizen bij Leidschendam tot aan de Lammerbrug te Leiden en tot het eindpunt in Leiden. het gedeelte vanaf de grens Den Haag/Rijswijk (Broeksloot) tot aan de sluizen in Leidschendam.

Pagina 228, REGIONAAL WATER, toevoegen:
Maximakanaal ten oosten van Den Bosch,  

Pagina 228, Zuid-Willemsvaart

Het oude gedeelte te Helmond, toevoegen: 

het nachtvisseren is toegestaan vanaf sluis 8 zuidwaarts tot aan de Stipdonkseweg op de oostelijke oever, met uitzondering van het kanoparcours" en "vanaf de Bosselaan noordwaarts tot aan de gemeentegrens met Laarbeek (Janus Meulendijkspad) op de oostelijke oever".

Pagina 232, verwijderen:

Gemeente Cromstrijen

Ministerie van Economische Zaken

Een gedeelte van de Oud-Beijerlandse Kreek ten oosten van de A29 ter hoogte van parkeerplaats oude Kreek.
Put gelegen ten noorden van Fort Buitenhuis onder de gemeente Numansdorp


Pagina 237, Gemeente Helmond, verwijderen:


Vijver Dierdonk

Toevoegen:

Vijver Brandevoort/De Voort-noord

Singel Bedrijfsterrein Zuidoost Brabant, noordelijk deel vanaf de Heibloemweg noordwaarts en langs de Rochadeweg

Pagina 243, Gemeente Oss, verwijderen: 

Lithse Ham toevoegen: 

Pagina 245, toevoegen:

Gemeente Sliedrecht

Waters in de gemeente Sliedrecht

verboden te vissen tussen 2 uur na zonsondergang en 1 uur voor zonsopkomst

Pagina 245, Gemeente Steenberg

HSV Loze Vissertje – Steenberg, toevoegen:

Middenvest

Pagina 245, Gemeente Son en Breugel

Visvijver “Ekkersweijs”, toevoegen:  

Pagina 246, Gemeente Terneuzen

O.N.I. Terneuzen

Kanaal Gent-Terneuzen, toevoegen:

het is verboden te vissen binnen een straal van 100 meter van de sluis.

Pagina 246, Gemeente Schouwen-Duiveland, toevoegen:

HSV Oosterschelde (Zierikzee)

Kreken van Ouwerkerk

Grote Kreek, Kleine Kreek en Oostkreek

Hier mag uitsluitend worden gevestigd tussen zonsopgang en zonsondergang, met uitzondering van de oever van de Grote Kreek aan de Weg van de Buitenlandse Pers, waar tot uiterlijk 1:00 uur mag worden gevestigd.

Het is niet toegestaan om vanuit een vaartuig te vissen. Alle gevangen vis dient onmiddellijk in hetzelfde water te worden teruggezet en mag dus niet worden bewaard of meegenomen. Voor leden van HSV Oosterschelde gelden andere voorwaarden m.b.t. het meenemen van vis. Deze voorwaarden zijn opgenomen in de lijst van viswateren van HSV Oosterschelde.

Ten behoeve van de monitoring van het visbestand en de vangsten, is elke visser verplicht om zijn of haar vangsten op de Grote Kreek bij te houden. Een standaardformulier met dieptekaart van de Grote Kreek is te downloaden op www.hsvoosterschelde.nl (Viswateren – Lijst van Viswateren).

Van 1 november t/m 31 januari mag in de Kreken van Ouwerkerk niet worden gevestigd. Het viswater is dan gesloten.

Pagina 245, toevoegen:

Gemeente Schiedam

HSV Schiedam eo.

Kandelaarsplas

Het is verboden:

- Het in het bezit hebben van snoek, zeelt, karper, graskarper of méér dan één snoekbaars.

- Het vissen met drijvend aas, watervogels te verontrusten en oevers, waterplanten en bosschages te beschadigen.

- Het vissen vanaf sportvelden en bruggen.

Overige bepalingen:

- Er mag uitsluitend haaks (90 graden) vanuit de kant worden gevestigd.

- Vislijn (nylon, dyneema enz.), vishaakjes, loodjes en ander afval mogen niet worden achtergelaten op de visplek.
- Als er een tijdig aangekondigd concours gehouden wordt dient men een andere visplek in te nemen.
- Voor het organiseren/houden van een concours is schriftelijke toestemming van het bestuur vereist.

Pagina 252, bij punt 15 toevoegen:

15b. **Schelphoek Oost** strekdam (ca. dijkpaal 97) - meest zuidelijke strekdam (ca. dijkpaal 100)

Pagina 256, GROTE REGIONALE WATEREN

Bestaande tekst op pagina 256 en 257 betreffende de Maas in zijn geheel vervangen door:

Rivier de Maas

Voor alle Maasdelen geldt:

- *Vis- en looprecht voor zover ter plaatse niet anders is aangegeven. Toestemming tot het betreden van de aan de rivier de Maas grenzende percelen, die eigendom zijn van de Staat der Nederlanden, uitsluitend voor zover voor de uitoefening van de hengelsport noodzakelijk. De percelen liggen tussen kmp. 22.550 (uitmonding Geul in de Grensmaas) en kmp. 147.000 (stuw-sluis te Sambeek). De uitzonderingen hierop staan bij de Maasdelen apart gemeld. Het is verboden die gedeelten te betreden waar werkzaamheden in uitvoering zijn.*
- *Er mag 's nachts niet worden gevisd vanaf oeverdelen van natuurgebieden waar betreding middels verbodsborden na zonsondergang is verboden.*

1a. Maas vanaf de oude veer Kooy/Well (kmp. 132.200) tot aan de aantakking van de Maasarm te Heijen (kmp. 146.600) **DE**

Met uitzondering van:

- Maas linkeroever vanaf de veerpont Vierlingsbeek/Bergen tot de veerpont Afferden/Sambeek;
- de loswal te Maashees en de sluis en stuw te Sambeek vanaf 550 meter stroomopwaarts van de stuw tot 400 meter stroomafwaarts van de stuw.

3e hengel en nachtvisserij gelden niet voor de linkeroever vanaf de veerpont te Afferden tot de oude veerpont te Kooy/Well.

1b. Maas volle breedte vanaf de monding van de Lingsforterbeek te Arcen (kmp. 120.150) tot de oude veer te Kooy/Well (kmp. 132.200) **DE**

Met uitzondering van:

- de oever bij Molenberg 5 te Broekhuizen.

1c. Maas volle breedte vanaf kasteel Het Gebroken Slot (kmp. 112.600) tot de monding van de Lingsforterbeek te Arcen (kmp. 120.150)

Het is verboden te vissen vanaf de oever achter de woningen aan de Grubbenhove en de Venloseweg boven kasteel Het Gebroken Slot te Grubbenvorst.

1d. Maas volle breedte vanaf de Schelkensbeek ten noorden van Reuver (kmp. 97.500) tot kasteel Het Gebroken Slot te Arcen (kmp. 112.600) **DE**

1e. Maas volle breedte vanaf 160 meter voor de uitmonding van de Swalm (kmp. 88.000) tot de uitmonding van de Schelkensbeek ten noorden van Reuver (kmp. 97.500)

Met uitzondering van:

- 25 meter links en rechts van de veerstoepen van de veerpont Neer/Rijkel.

Bijzondere bepalingen:

- *Gevangen aal en roofvis dient meteen te worden teruggezet.*
- *Vissen vanuit een boot is uitsluitend toegestaan tussen kmp. 92.300 en kmp 97.500 waarbij per visdag maximaal 2 snoekbaarzen in bezit mogen zijn.*

1f. Maas vanaf de Belgische grens ter hoogte van de monding van de Huyskensplas te Stevensweert (grensmaal 126) tot 400 meter stroomafwaarts van de spoorbrug te Roermond. (kmp. 85.050) **DE**

- Met uitzondering van:

- de eilanden en kunstwerken tussen de sluizen en stuwen te Linne (kmp. 68.000) en Roermond (kmp. 81.000), de nieuwe Maasvakken boven en beneden het stuw- en sluiscomplex te Roermond en de toeleidingskanalen.

Bijzondere bepalingen:

- *Het meenemen van gevangen vis is verboden. De volgende vissoorten dienen direct te worden teruggezet: karper, barbeel, serpeling, sneep, beekforel, zeeforel en zalm.*
- *Wedstrijdvergunningen voor de Maas te Ool-Herten (tussen kmp. 71.500 en kmp. 78.000) zijn aan te vragen bij: HSV De Rietvoorn, Achter De Hoven 51, 6049 KN, Herten.*

1g. Grensmaas vanaf de monding van de Geul (kmp. 22,3) tot de Belgische grens ter hoogte van de monding van de Huyskensplas te Stevensweert (grensmaal 126). **DE**

Met uitzondering van:

- het voormalig deel Julianaplas te Meers.

Bijzondere bepalingen:

- *Het meenemen van gevangen vis is verboden. De volgende vissoorten dienen direct te worden teruggezet: karper, barbeel, serpeling, sneep, beekforel, zeeforel en zalm.*


1h. (Grens)Maas, de oostoever vanaf de Belgische grens bij Navagne tot 75 m bovenstrooms van de stuw van Borgharen en de westoever vanaf de Belgische grens bij Klein Ternaaien tot de ingang van het verbindingskanaal Bosscherveld

Met uitzondering van:

- De grindgaten, d.w.z. niet de Pieterplas en het ten zuiden daarvan gelegen recreatiegebied Maastricht-Eijsden;
- Het gedeelte tussen de Sint Servaasbrug en de Wilhelminabrug te Maastricht.

Bijzondere bepalingen:

- Het meenemen van gevangen vis is verboden.

4. Afgesneden Maasbocht Asselt-Swalmen vanaf de uitmonding naar de Maas tot de opening naar de Asseltse Plassen nabij de jachthaven. 

Met uitzondering van:

- de loswal aan de Eindweg en de jachthaven

5. Oude Maasarm Heijen, de linker (westelijke) helft. 

Pagina 258, GROTE REGIONALE WATEREN

6. Zuid-Willemsvaart, vanaf de Belgische grens bij Budel tot aan de Brabants-Limburgse grens (sluis 15), wijzigen in:

6. Zuid-Willemsvaart, vanaf de Belgische grens bij Budel tot aan de Brabants-Limburgse grens (sluis 13)

7a. Noordervaart, vanaf 30 meter boven de sluis in de Noordervaart tot aan de rotonde in de weg van Meijel naar Roggel. Aanvullende bepalingen voor de wateren nr 5, nr 6 en 7a:

Punt 3: nachtvipas wijzigen in: nachtvistoestemming.

Punt 5: Men mag per dag slechts 3 snoekbaarzen en/of 5 baarzen in zijn bezit

hebben, met een maximum van 5 vissen. wijzigen in:

Er geldt een algeheel meeneemverbod voor snoek, (snoek)baars en (gras)karper.

Pagina 259, GROTE REGIONALE WATEREN

9. Maasplassengebied Midden-Limburg, toevoegen:

Het is verboden om in de maanden september tot en met april met een boot door grote groepen vogels (100+) te varen. Er mag niet gevist worden vanaf aanlegsteigers.

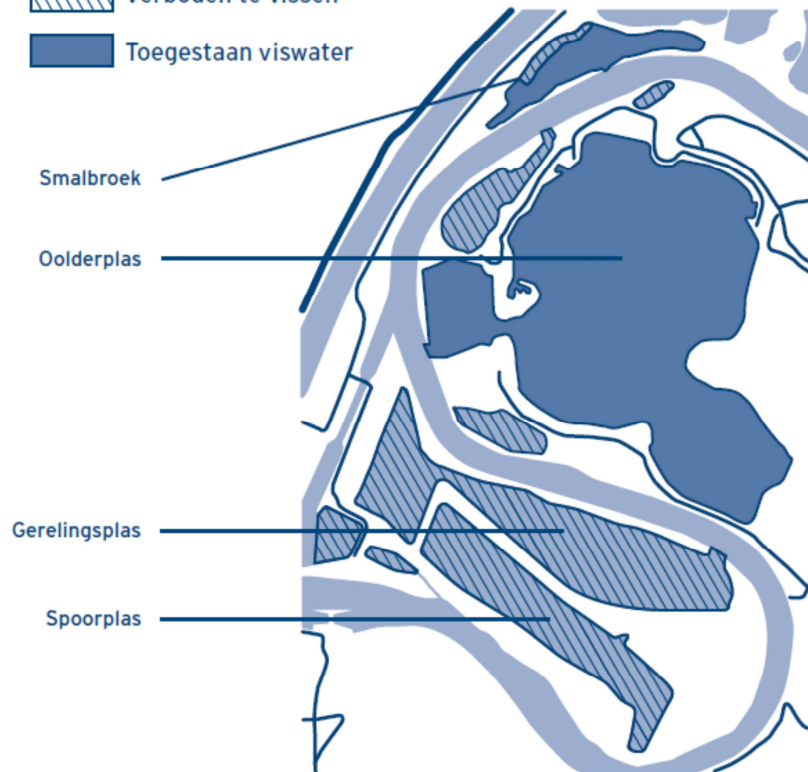
Pagina 260, GROTE REGIONALE WATEREN, verwijderen:

Osen

Smalbroek, Oolderplas

 Verboden te vissen

 Toegestaan viswater



Pagina 261, GROTE REGIONALE WATEREN

Plas Koeweide, De Grote Hegge

Nachtvisserij is het gehele jaar toegestaan voor houders van een Nachtvistoestemming op de landtong vanaf het kunstwerk tot einde landtong in zuidelijke richting.

Wijzigen in: *Nachtvissen is in de maanden juni, juli en augustus toegestaan voor houders van een Nachtvistoestemming op de landtong vanaf het kunstwerk tot einde landtong in zuidelijke richting.*

Pagina 262, GROTE REGIONALE WATEREN,

Dilkensplas, Laakerweerd/Schroevendaalseplas, Molenplas

U mag vissen en lopen langs de genoemde Maasplassen, zoals aangegeven op de donkerblauwe delen op de hieronder afgebeelde afbeelding.

Voor de Molenplas geldt dat u alleen mag vissen vanaf een deel van de westoever (dagstrand) zoals aangegeven op de afbeelding. Bootvisserij op de Molenplas is verboden. U mag niet vissen in de delen van de plas die gearceerd zijn.

Wijzigen in: *U mag vissen en lopen langs de genoemde Maasplassen, zoals aangegeven op de donkerblauwe delen op de hieronder afgebeelde afbeelding.*

Voor de Molenplas geldt dat u alleen mag vissen vanaf een deel van de westoever tussen de 2 haaks op het waterstaande rasters (dagstrand) zoals aangegeven op de afbeelding. Bootvisserij op de Molenplas, Schroevendaalseplas/lakerweerdplas en Dillekensplas is verboden.

Pagina 264, Gemeente Echt-Susteren, toevoegen:

Visvijver De Bossen te Dieteren (HSV De Snoek Susteren)

Er mag slechts met 1 vaste hengel worden gevist (max 8m.). Leden van HSV De Snoek mogen met 2 hengels vissen en vrije hengelkeuze. In verband met de hengelruk op het water mogen maximaal 20 sportvissers per

dag gelijktijdig vissen. Het reglement van HSV De Snoek is voor alle overige zaken ook van toepassing (zie daarvoor de mededelingenkast aan de vijver).

Pagina 264, Gemeente Eijsden-Margraten

Maas, toevoegen:

- *Het meenemen van gevangen vis is verboden.*

Pagina 266, Gemeente Sittard-Geleen, toevoegen:

Gulick-gelrehaven. Het verlengde van de Halve Maanweg te Holtum. Uitsluitend de Noordzijde, voorbij de slagboom aan de buitenzijde van de erfafscheiding.

Franciscushaven Born. Industrierweg te Buchten, uitsluitend de zuidwal tot aan het hekwerk

Pagina 267, Gemeente Weert, verwijderen:

Visvijver De Bossen te Dieteren (HSV De Snoek Susteren)

In de Gezamenlijke Lijst van Nederlandse Viswateren 2016-2017-2018 zijn per ongeluk de verenigingen wiens naam begint met HSV De Snoek, gewijzigd in LHV De Snoek. De enige vereniging waar dit had moeten gebeuren is LHV De Snoek te Leerdam.

Het betreft:

- HSV De Snoek, Harderwijk (pagina's 43, 47 en 48)
- HSV De Snoek, Wolvega (pagina 129)
- HSV De Snoek, Susteren (pagina's 267 en 268)
- HSV De Snoek, Wieringen (pagina 50)
- HSV De Snoekbaars, Baarna-Soest (pagina's 34, 38,42 en 73)
- HSV De Snoekbaars, 't Zand (pagina 71)

Overall waar bij deze 6 verenigingen LHV De Snoek staat, moet HSV De Snoek staan